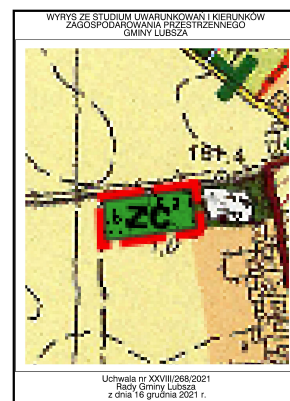
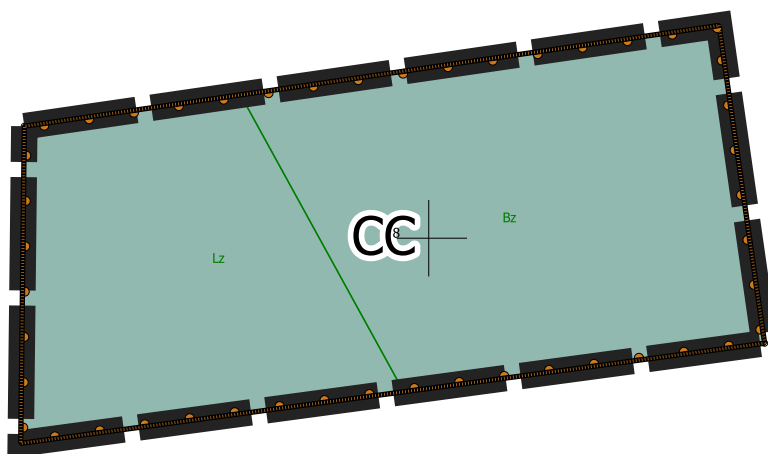
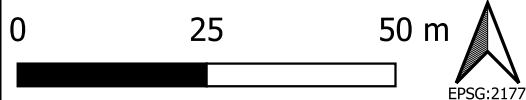


MIEJSCOWY PLAN ZAGOSPODAROWANIA PRZESTRZENNEGO
GMINY LUBSZA
RYSUNEK PLANU



LEGENDA STUDIUM:
■ Teren zieleni cmentarnej



SKALA 1:1000

Mapa podkładowa państwowego zasobu geodezyjnego i kartograficznego:
Licencja nr G.6642.2.29.2023_1601_P

LEGENDA:



GRANICA OBSZARU OBJĘTEGO PLANEM



LINIE ROZGRANICZAJĄCE TERENY O RÓŻNYM PRZEZNACZENIU
LUB RÓŻNYCH ZASADACH ZAGOSPODAROWANIA



STREFA "OW" OCHRONY ARCHEOLOGICZNEJ

PRZEZNACZENIA TERENÓW:



CC - TEREN CMENARZA CZYNNEGO